

- | | | | | | |
|--|------|--|-------|--|-------------|
| | slav | | náveš | | sídla |
| | | | | | diaľnica D1 |
| | | | | | ČOV |

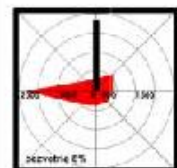
územný plán bol schválený dňa:
 obecným zastupiteľstvom č.ú.:
 č. VZN:

PhDr. Mgr. Peter Bendík
 starosta obce

číslo výkresu:

ŠIRŠIE VZŤAHY

škála
1:50000



architektonické štúdio

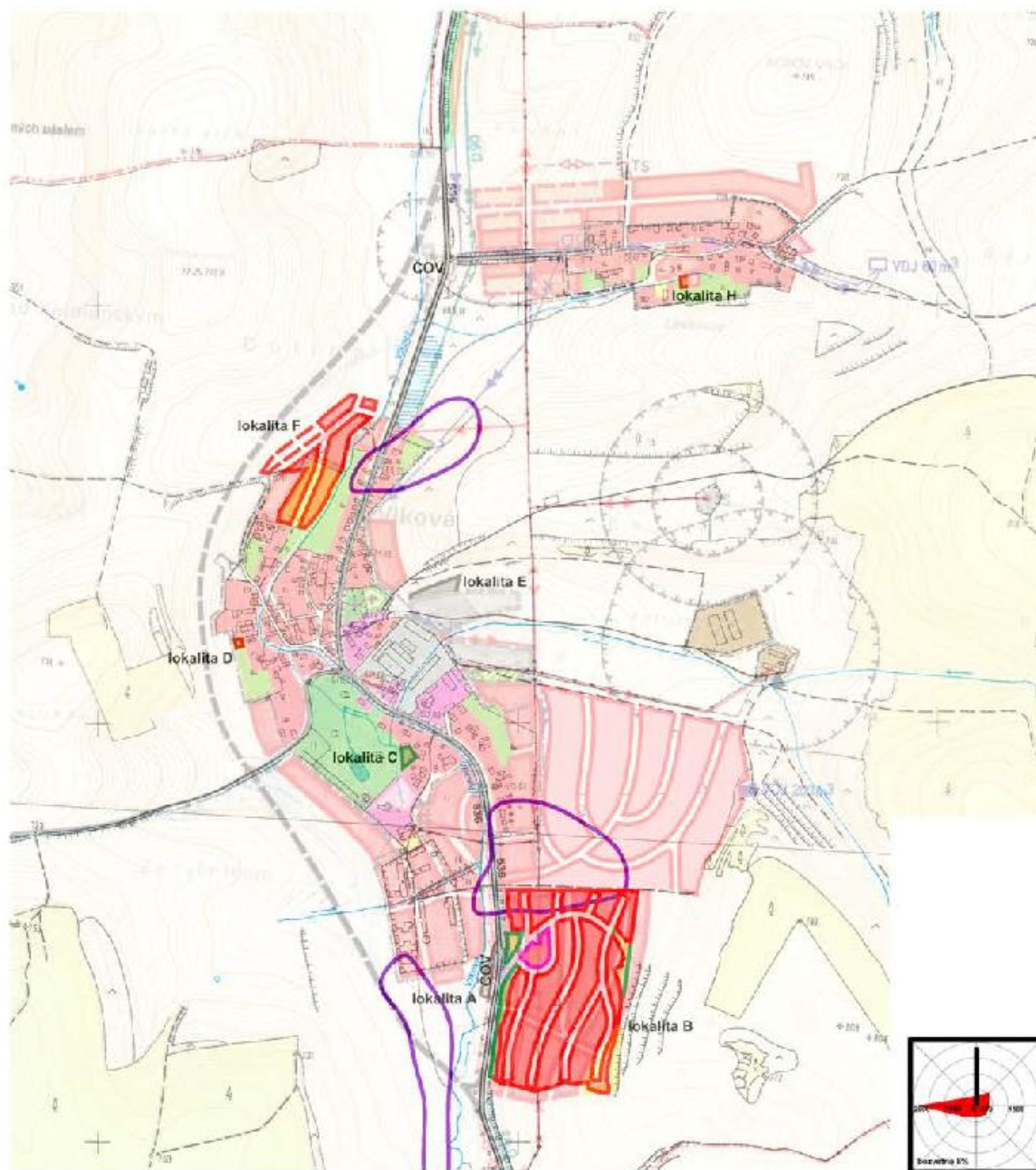
ADM
 010 02 Kúba
 Slovenská ulica
 010 010 010
 www.admstudio.sk

názov dokumenta

**Zmeny a doplnky č.2
 ÚPN-O VLKOVÁ**

hlavný architekt autor	Ing.arch. Dušan Marek	číslo výkresu	
zodpovedný projektant	Ing.arch. Dušan Marek		
vypracoval	Ing.arch. Dušan Marek		
druh projektu	ČOV	formát	A4
číslo zákazky	2016/02	dátum	2016

1




stav	návrh	
		plocha obytnej zástavby
		polyfunkčná plocha občianskej vybavenosti a obytnej zástavby
		plocha skladového hospodárstva a technickej infraštruktúry
		ČOV čistička odpadových vôd
		plocha verejnej a izolačnej zelene
		polyfunkčná plocha verejnej, izolačnej zelene a športu
		hranica potencionálneho zosuvu

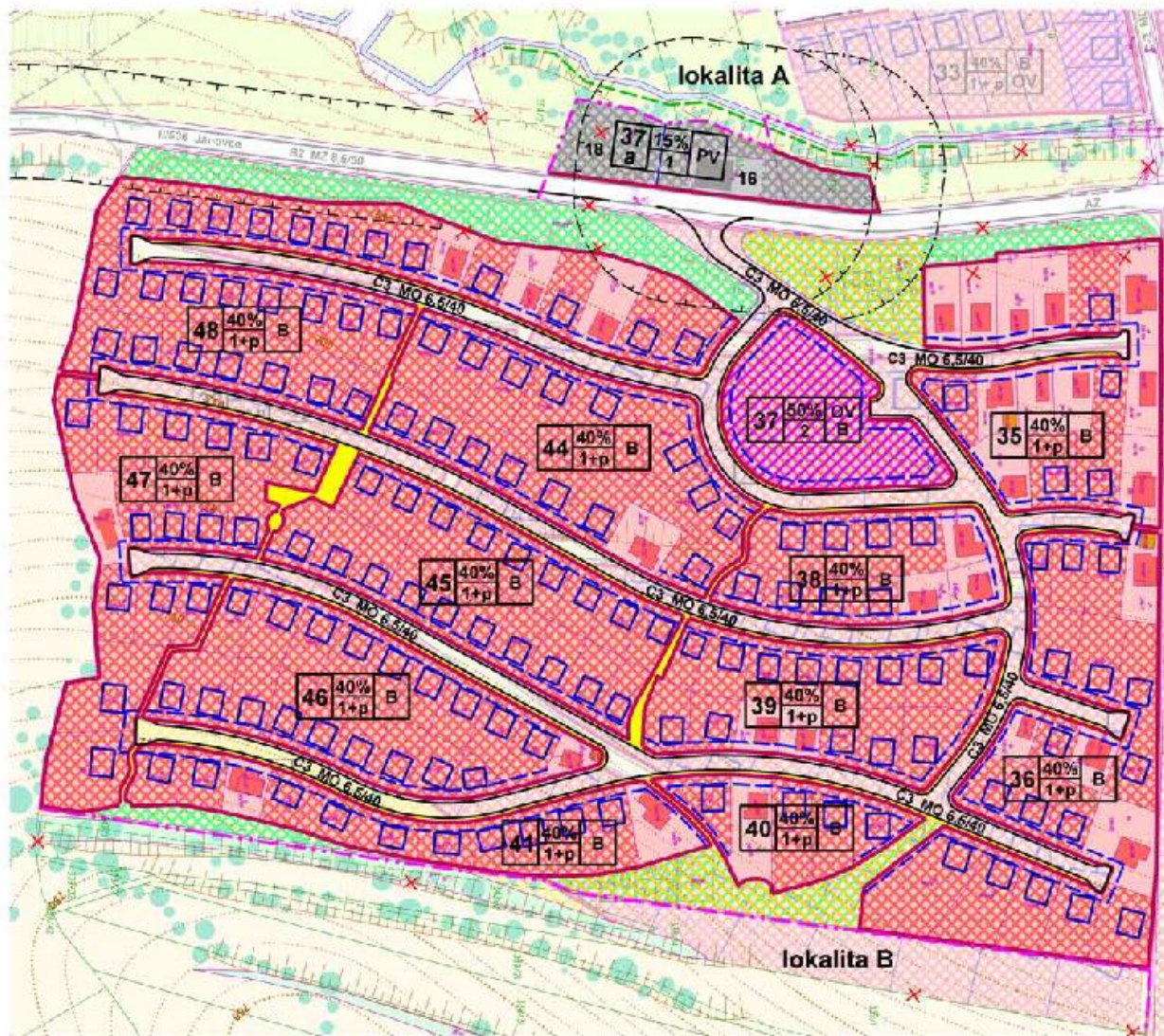
územný plán bol schválený dňa:
obecným zastupiteľstvom č.ú.:
č. VZN:

PhDr. Mgr. Peter Bendík
starosta obce

obsah výkresu:	URBANISTICKÝ NÁVRH KATASTRÁLNEHO ÚZEMIA	škála:	1:10000
----------------	--	--------	----------------

ADH architektonické štúdio Ing. arch. Dušan Marek Ing. arch. Dušan Marek Ing. arch. Dušan Marek	názov dokumentácie	Zmeny a doplnky č.2 ÚPN-O VLKOVÁ	škála výkresu
hlavný riešiteľ/autor	Ing. arch. Dušan Marek		
zodpovedný projektant	Ing. arch. Dušan Marek		
výrobca	Ing. arch. Dušan Marek		
druh projektu	LIPD	formát	A4
číslo záležitosti	2018-02	dátum	2018





stav	návrh	
		hranica zastavaného územia sídla
		navrhovaná hranica zastavaného územia sídla na zrušenie
		ochranné pásmo
		zrušené ochranné pásmo
		plochy bývania s objektmi rodinných domov
		hospodárske objekty a garáže na plochách bývania
		polyfunkčné plochy občianskej vybavenosti a bývania v RD
		výrobné plochy s objektami výroby, sklad, hospodárstva a technickej infraštruktúry
		plochy ostatnej zelene
		polyfunkčné plochy ostatnej zelene a športu
		regulácia vodného toku
		obslužné komunikácie s kategóriou
		pešie trasy

FUNKČNÉ ČLENENIE

B obytné plochy rodinných domov

OV plochy občianskej vybavenosti

PV výrobné plochy s objektmi výroby, skladového hospodárstva a technickej infraštruktúry

16-ČOV, 18-obecné kompostovisko

schválené OZ dňa:

č. uznesenia:

č. VZN:

PhDr. Mgr. Peter Bendík
starosta obce

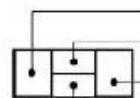
ZÁVÄZNÉ REGULATÍVY

hranica funkčnej plochy zástavby

SMERNÉ REGULATÍVY

stavebná čiara

členenie územno-stavebného bloku na pozemky



číslo územno-stavebného bloku
maximálna zastavanosť pozemku v %
funkcia pozemku
max. výška zástavby



architektonické štúdio

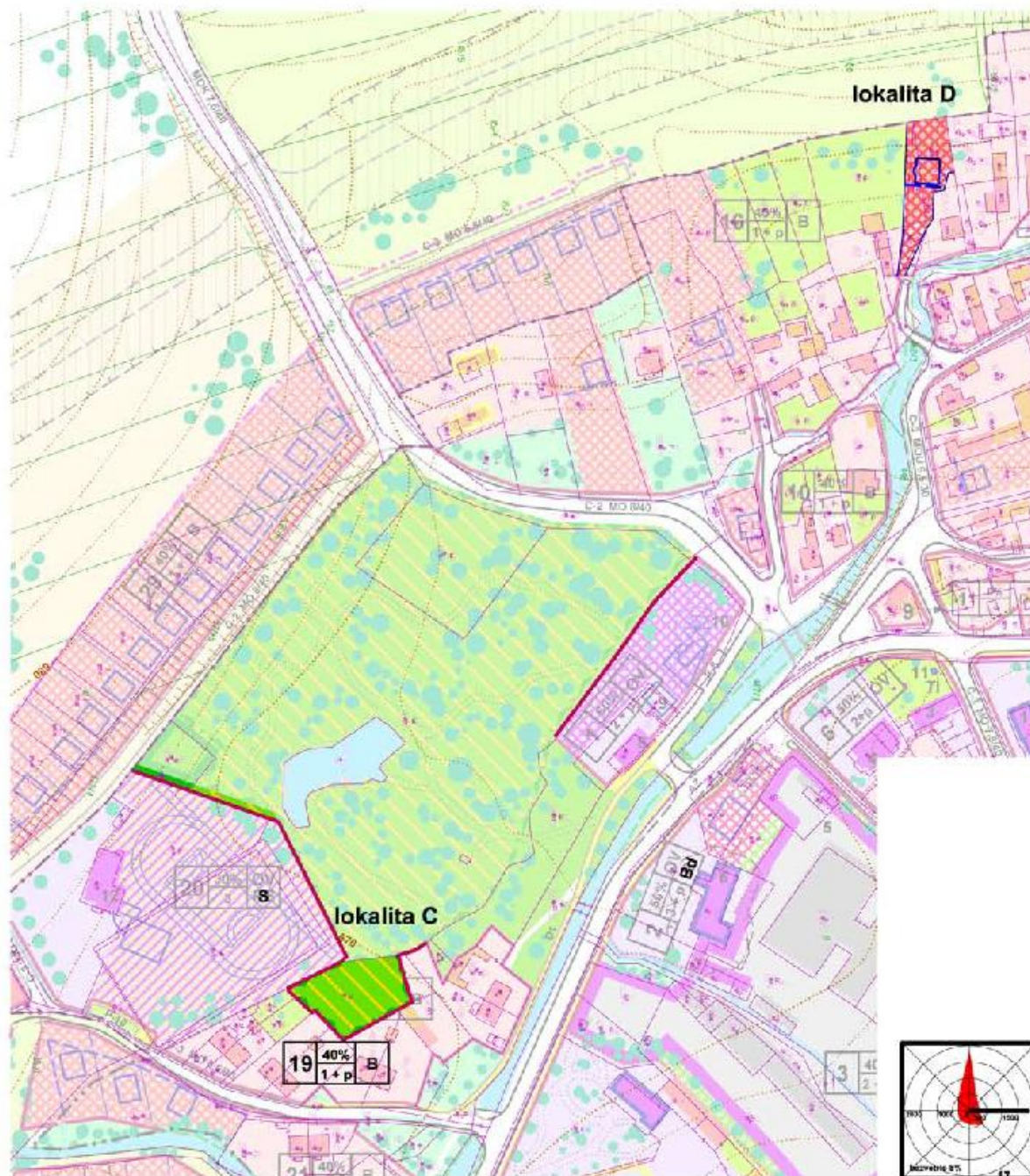
obsah výkresu: **KOMPLEXNÉ PRIESTOROVÉ USPORIADANIE A FUNKČNÉ VYUŽÍVANIE ÚZEMIA** mierka: **1:2 000**

názov dokumentácie: **lokality A,B**

Zmeny a doplnky č.2 ÚPN-O VLKOVÁ

ADH
Ing. arch. Dušan Marek
Ing. arch. Dušan Marek
Ing. arch. Jánko Marák, Ing. Alžbeta Marešková
UPD
2018 02
formát: A4
dátum: 2019

4a



stav	návrh	
		plochy bývania s objektmi rodinných domov
		plocha s hranicou verejnej zelene so športovým využitím
		plocha cintorína

ZÁVÄZNÉ REGULATÍVY

	hranica funkčnej plochy zástavby
	číslo územno-stavebného bloku
	maximálna zastavanosť pozemku v %
	funkcia pozemku
	max. výška zástavby

SMERNÉ REGULATÍVY


	stavebná čiara
	členenie územno-stavebného bloku na pozemky

FUNKČNÉ ČLENENIE

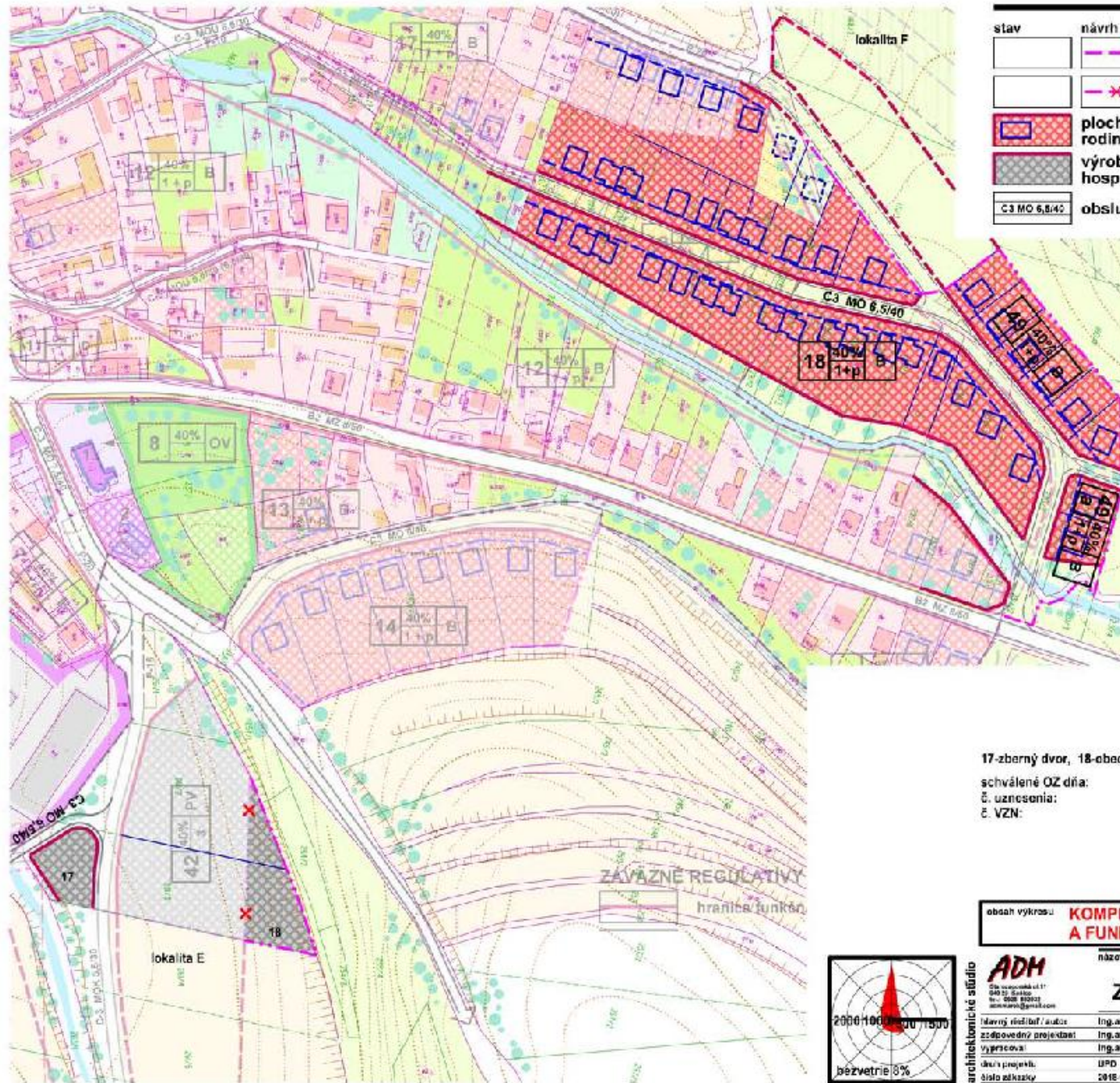
- B** obytné plochy rodinných domov
- Bd** obytné plochy bytových domov
- S** plochy športu

obsah výkresu	KOMPLEXNÉ PRIESTOROVÉ USPORIADANIE A FUNKČNÉ VYUŽIVANIE ÚZEMIA	mierka	1:2 000
---------------	---	--------	----------------

názov dokumentácie	lokality C,D				
	Zmeny a doplnky č.2 ÚPN-O VLKOVÁ				
architektonické štúdio	ADH	hlavný inžinier / autor	Ing. arch. Dušan Marek	číslo výkresu	
	04031, Gorko	zodpovedný projektant	Ing. arch. Dušan Marek		
	04032, Gorko	vyrábca	Ing. arch. János Marek, Ing. Alžbeta Mareková		
úroveň projektu	UPD	formát	A4		
číslo objednávky	2018-02	dátum	2019		



4b



stav	návrh	hranica zastavaného územia sídla
		navrhovaná hranica zastavaného územia sídla na zrušenie
		plochy bývania s objektmi rodinných domov
		výrobné plochy s objektami výroby, sklad. hospodárstva a technickej infraštruktúry
		obslužná komunikácia s kategóriou



ZÁVÄZNÉ REGULATÍVY

	hranica funkčnej plochy zástavby
	hranica funkčnej plochy zástavby - rezerva
	číslo územno-stavebného bloku
	maximálna zastavanosť pozemku v %
	funkcia pozemku
	max. výška zástavby

SMERNÉ REGULATÍVY

	stavebná čiara
	členenie územno-stavebného bloku na pozemky

FUNKČNÉ ČLENENIE
 B obytné plochy rodinných domov

17-zberný dvor, 18-obecné kompostovisko
 schválené OZ dňa:
 č. uznesenia:
 č. VZN:

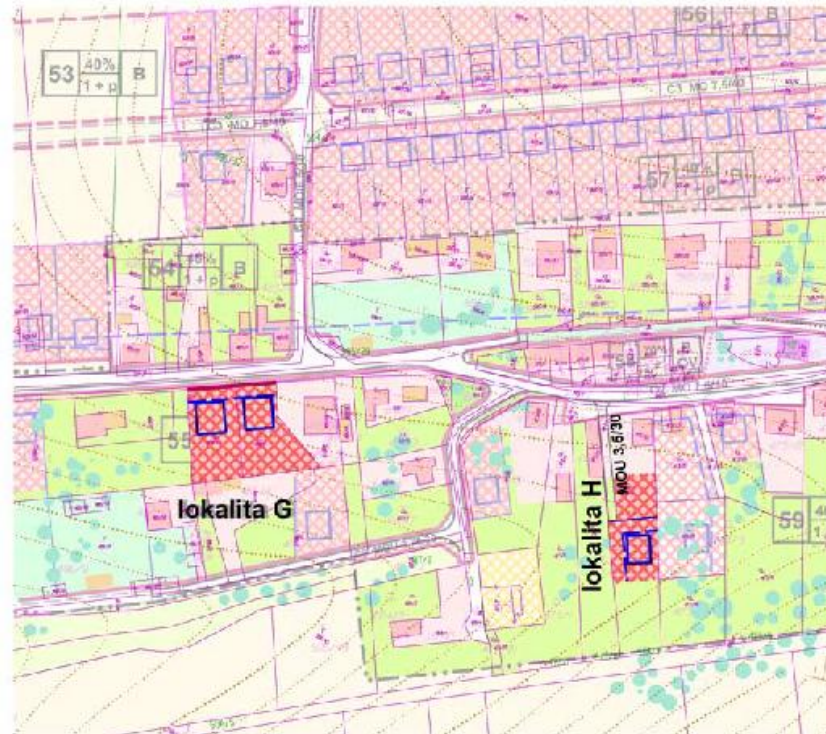
PhDr. Mgr. Peter Bendík
 starosta obce

obsah výkresu	KOMPLEXNÉ PRIESTOROVÉ USPORIADANIE A FUNKČNÉ VYUŽIVANIE ÚZEMIA	mierka	1:2 000
---------------	---	--------	----------------



architektonické štúdio	ADH	názov dokumentácie	lokality A,B
			Zmeny a doplnky č.2 ÚPN-O VLKOVÁ
hlavný inžinier / autor	Ing. arch. Dušan Marek	číslo výkresu:	
zodpovedný projektant	Ing. arch. Dušan Marek		
vyrabovateľ	Ing. arch. János Marek, Ing. Alžbeta Mareková		
číslo projektu	UPD	formát	A4
číslo záznamu	2016-02	dátum	2019

4c



ZÁVÄZNÉ REGULATÍVY

hranica funkčnej plochy zástavby

SMERNÉ REGULATÍVY

stavebná čiara

členenie územno-stavebného bloku na pozemky

návrh

plochy bývania s objektmi rodinných domov

účelová komunikácia s kategóriou

schválené OZ dňa:
č. uznesenia:
č. VZN:

PhDr. Mgr. Peter Bendík
starosta obce

obsah výkresu: **KOMPLEXNÉ PRIESTOROVÉ USPORIADANIE A FUNKČNÉ VYUŽIVANIE ÚZEMIA** mlieka: **1:2 000**



architektonické štúdio

ADM

Starostovská ul.11
040 73, Žilina
tel: 048 1 88222
www.adm.sk

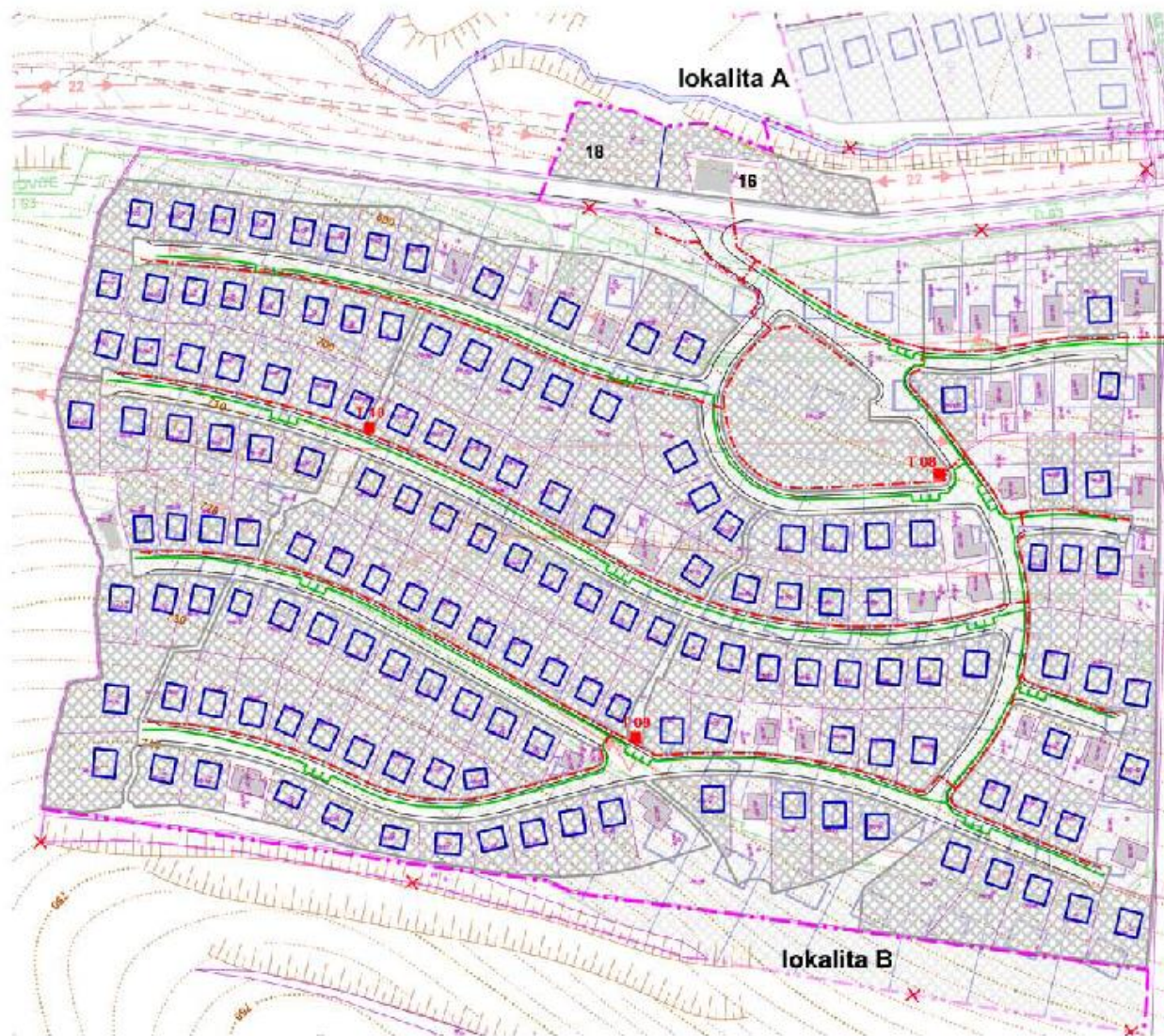
názov dokumentácie

Zmeny a doplnky č.2 ÚPN-O VLKOVÁ

lokality G,H

hlavný návrhateľ/autor	Ing.arch. Dušan Marek	číslo výkresu	
zodpovedný projektant	Ing.arch. Dušan Marek		
vyraboval	Ing.arch. Jánus Marek, Ing. Alžbeta Mareková		
druh projektu	ÚPN	formát	A4
číslo zakázky	2018-02	dátum	2019

4d



stav	návrh	
		hranica zastavaného územia sídla
		navrhovaná hranica zastavaného územia sídla na zrušenie
		plochy zástavby
		kiosková trafostanica
		podzemné káblové elektrické NN vedenie
		STL plynovod
		zrušené ochranné pásmo

Poznámka: Pôvodne navrhované trasy a zariadenia technickej infraštruktúry v územnom pláne obce a následných ZaD v lokalite B sú zrušené.

16-ČOV, 18-obecné kompostovisko


schválené OZ dňa:
č. uznesenia:
č. VZN:

PhDr. Mgr. Peter Bendík
starosta obce

obsah výkresu: **VEREJNÉ TECHNICKÉ VYBAVENIE** miska
energetika a telekomunikácie **1:2 000**

názov dokumentácie **lokality A,B**

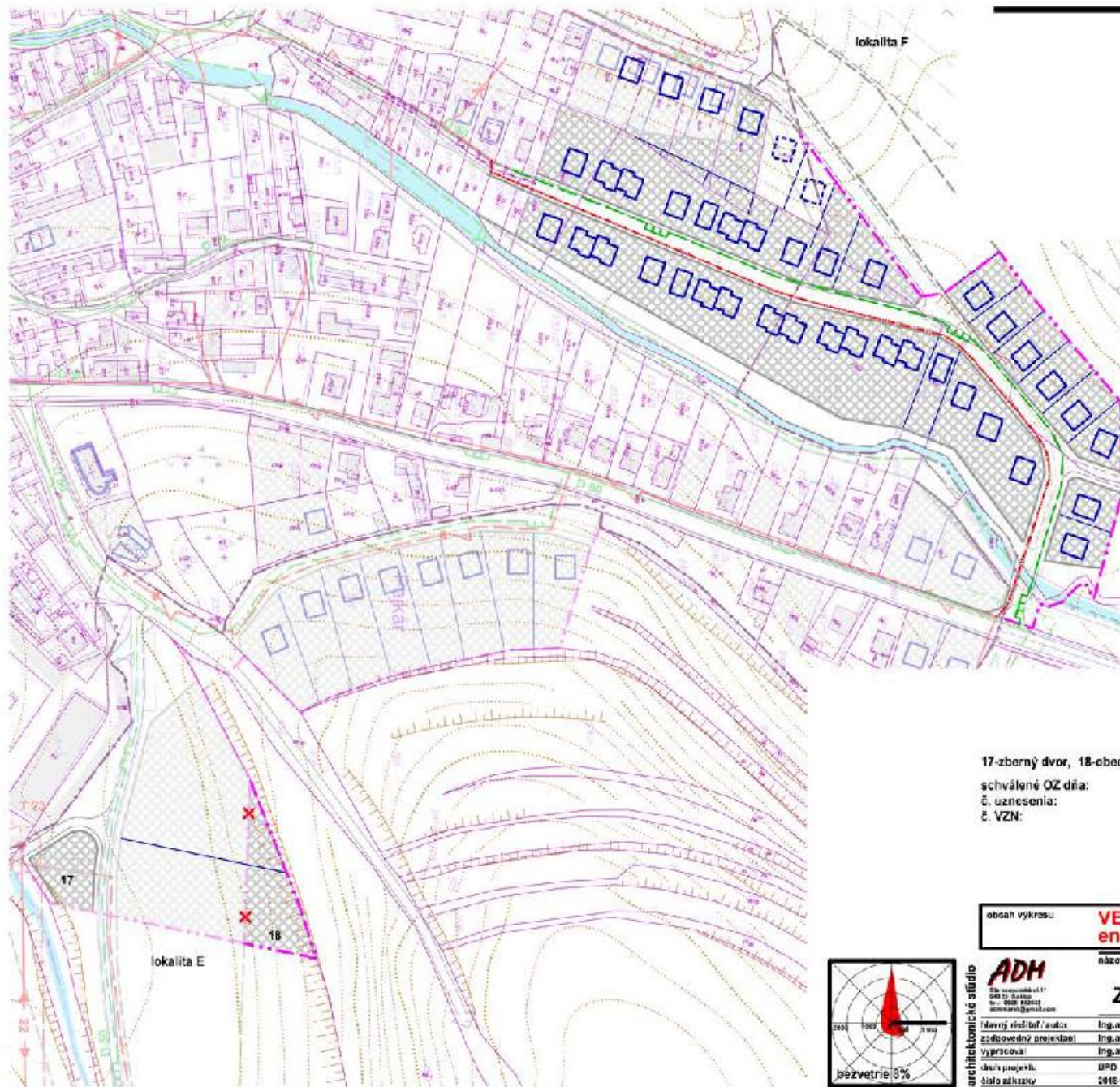
Zmeny a doplnky č.2 ÚPN-O VLKOVÁ



ADH
architektonické štúdio
Sikova 11
040 01 Stará
Levoča 80201
055 232 2222
adhsikova@gmail.com

hlavný rieditel / auto:	Ing.arch. Dušan Marek	číslo výkresu:	
zodpovedný projektant:	Ing.arch. Dušan Marek		
výkresová:	Ing.arch. Jozef Marek, Ing. Alžbeta Mareková		
ústa projekt:	ÚPD	formát:	A4
číslo zákazky:	2016 02	dlžka:	2219

5a



- návrh
- hranica zastavaného územia sídla
 - navrhovaná hranica zastavaného územia sídla na zrušenie
 - plochy zástavby
 - podzemné káblové elektrické NN vedenie
 - STL plynovod

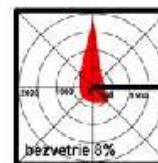
17-zberný dvor, 18-obecné kompostoviško

schválené OZ dňa:
č. uznesenia:
č. VZN:

PhDr. Mgr. Peter Bendík
starosta obce

obsah výkresu: **VEREJNÉ TECHNICKÉ VYBAVENIE** miska
energetika a telekomunikácie **1:2 000**

názov dokumentácie: **lokality A,B**
Zmeny a doplnky č.2 ÚPN-O VLKOVÁ



ADH
architektonické štúdio
Slovenská 11
040 01 Sereď
tel. 0905 82002
adhsere@comcast.com

hlavný rieditel / autor	Ing.arch. Dušan Marek	číslo výkresu:	
zodpovedný projektant	Ing.arch. Dušan Marek		
vyrabovateľ	Ing.arch. Jozef Marek, Ing. Alžbeta Mareková		
úroveň projektu	ÚPD	formát	A4
číslo záznamu	2016 02	dátum	2019

5c



stav	návrh	
		hranica zastavaného územia sídla
		navrhovaná hranica zastavaného územia sídla na zrušenie
		plochy zástavby
		vodovodné rozvodné potrubie
		splašková kanalizácia
		čistička odpadových vôd
		dažďová kanalizácia
		ochranné pásmo
		zrušené ochranné pásmo
		regulácia vodných tokov polovegetačnými panelmi a zeleňou

Poznámka: Pôvodne navrhované trasy a zariadenia technickej infraštruktúry v územnom pláne obce a následných ZaD v lokalite B sú zrušené.

16-ČOV, 18-obecné kompostovisko

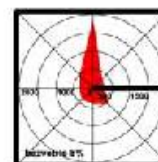
schválené OZ dňa:
č. uznesenia:
č. VZN:

PhDr. Mgr. Peter Bendík
starosta obce

obsah výkresu: **VEREJNÉ TECHNICKÉ VYBAVENIE vodné hospodárstvo** mierka: **1:2 000**

názov dokumentácie: **lokality A,B**

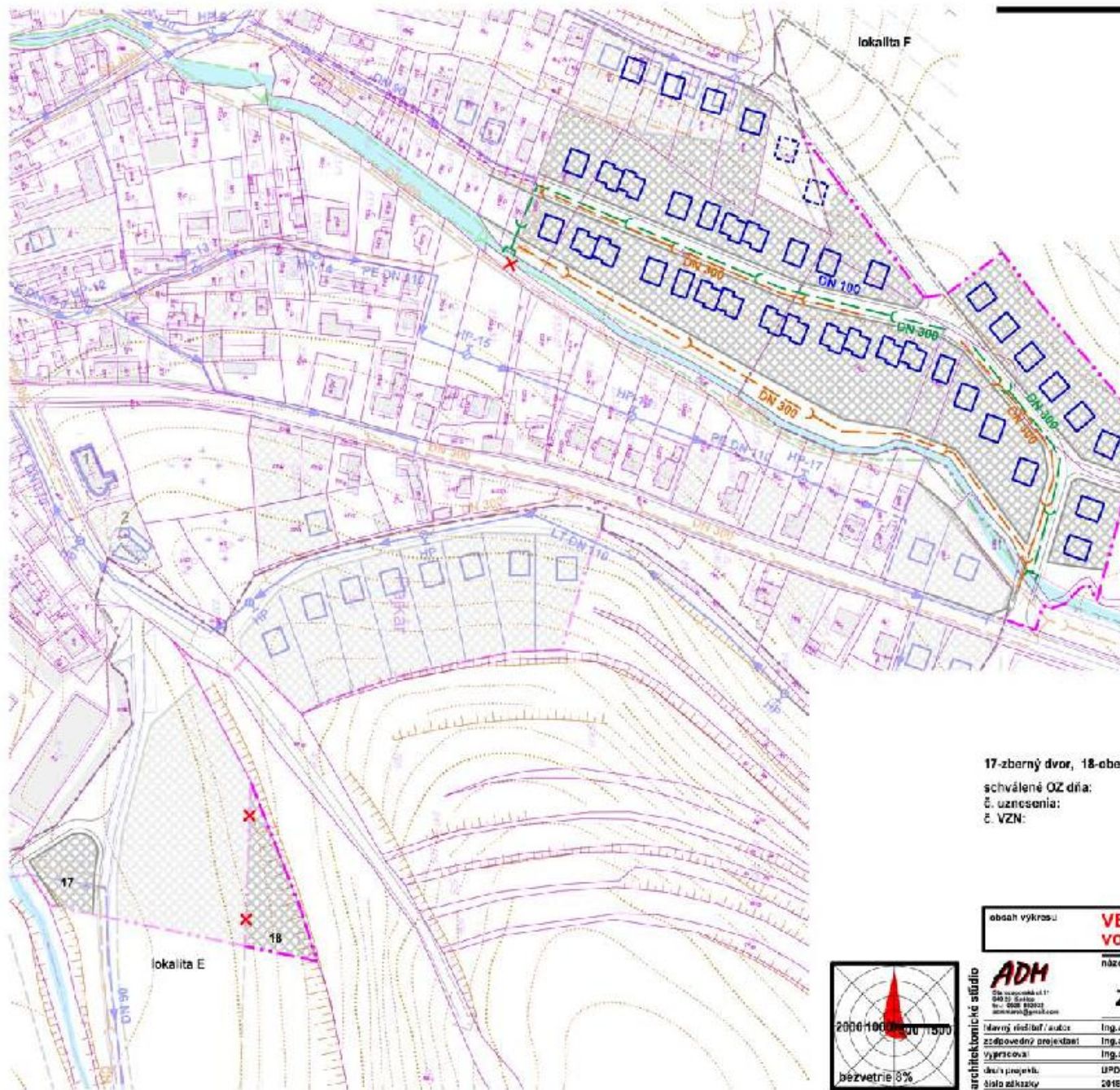
Zmeny a doplnky č.2 ÚPN-O VLKOVÁ



ADH
architektonické štúdio
Sikovačkova 11
040 01 Stará
Levoča 80001
staradna@gmail.com

hlavný rieditel / autor	Ing.arch. Dušan Marek	číslo výkresu:	
zodpovedný projektant	Ing.arch. Dušan Marek		
výkresovateľ	Ing.arch. Jozef Marek, Ing. Alžbeta Mareková		
číslo projektu	UPD	formát	A4
číslo zákazky	2016 02	dát. m.	2219

6a



- návrh
- hranica zastavaného územia sídla
 - *----- navrhovaná hranica zastavaného územia sídla na zrušenie
 - plochy zástavby
 - vodovodné rozvodné potrubie
 - splašková kanalizácia
 - *----- navrhovaná splašková kanalizácia na zrušenie
 - dažďová kanalizácia

17-zberný dvor, 18-obecné kompostoviško

schválené OZ dňa:
č. uznesenia:
č. VZN:

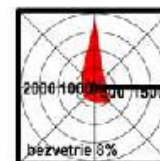
PhDr. Mgr. Peter Bendík
starosta obce

obsah výkresu: **VEREJNÉ TECHNICKÉ VYBAVENIE** mškica
vodné hospodárstvo **1:2 000**

názov dokumentácie

lokality A,B

Zmeny a doplnky č.2 ÚPN-O VLKOVÁ

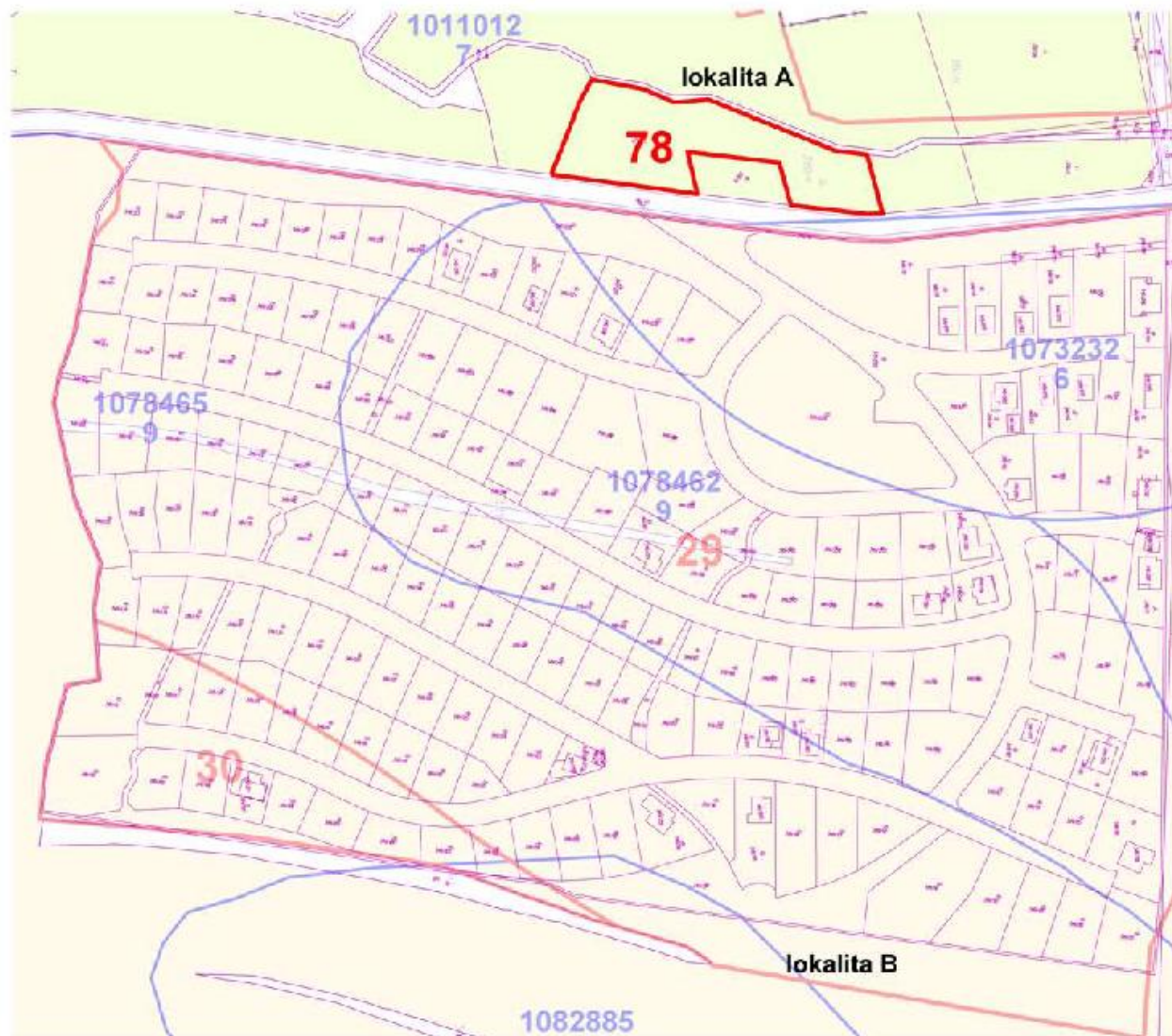


architektonické štúdio

ADH
Slovenská 111
040 01 Sereď
IČO: 4802002
adhsere@adhsere.com

hlavný rieditel / autor	Ing.arch. Dušan Marek	číslo výkresu:	
zodpovedný projektant	Ing.arch. Dušan Marek		
výbercovia	Ing.arch. Jozef Marek, Ing. Alžbeta Mareková		
ústa projekt.	UPD	formát	A4
číslo zákazky	2016 02	listy	22/9

6c



návrh
 hranica lokality záberu
79 poradové číslo lokality záberu

schválené OZ dňa:
 č. uznesenia:
 č. VZN:

PhDr. Mgr. Peter Bendík
 starosta obce

oblast výkresu **PERSPEKTÍVNE POUŽITIE PP NA NEPOĽNOHOSPODÁRSKE ÚČELY** mierka **1:2 000**



architektonické štúdio



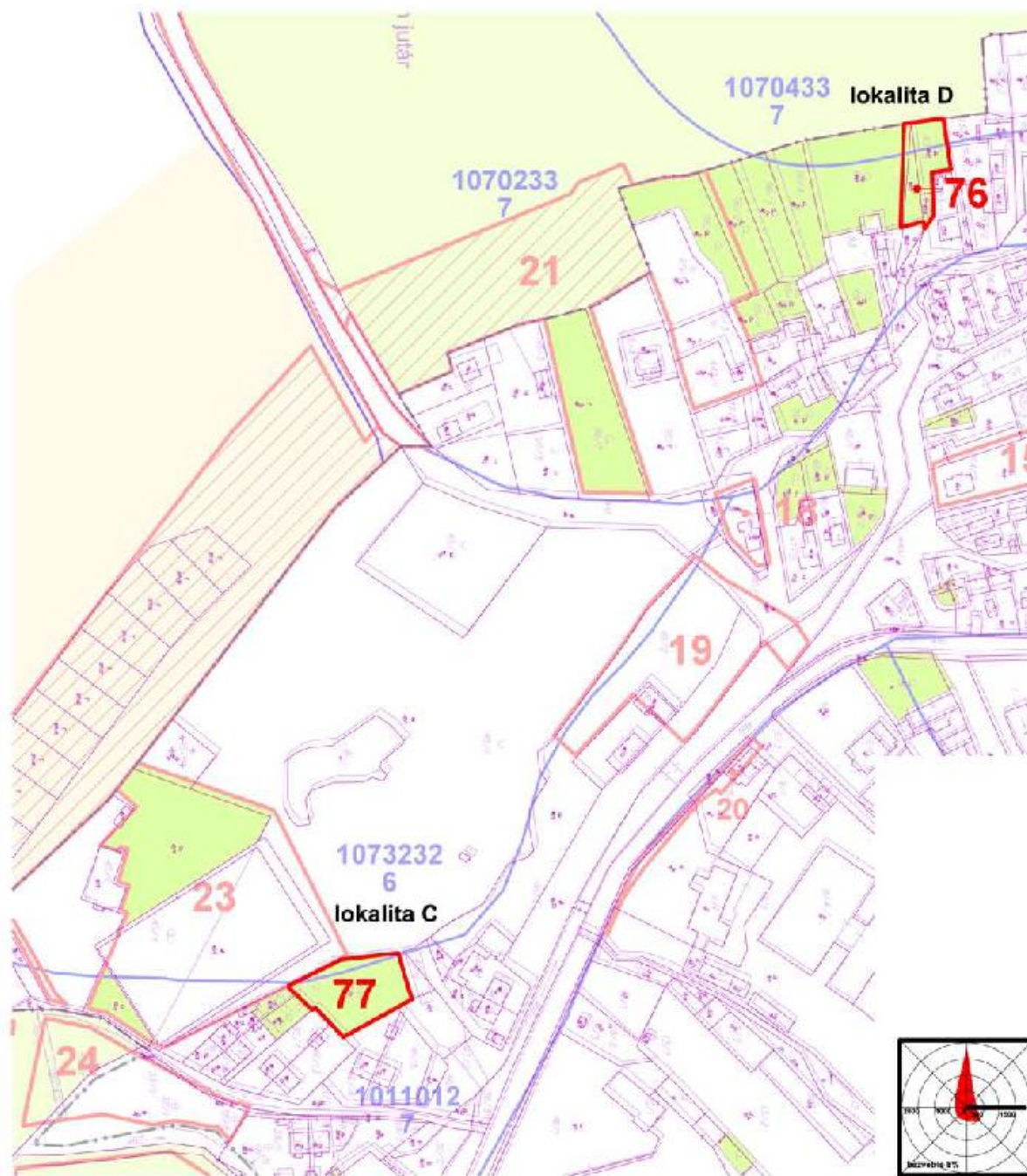
ADM
 Slnovská 411
 040 31, Kútina
 tel. 050 50993
 www.adm.sk

název dokumentácie **lokality A,B**


Zmeny a doplnky č.2 ÚPN-O VLKOVÁ

návrh/riadiť/autor	Ing.arch. Dušan Marek	číslo výkresu	
zodpovedný projektant	Ing.arch. Dušan Marek		
výpracoval	Ing.arch. Jánka Marek, Ing. Alžbeta Mareková		
úroveň projektu	ÚPD	formát	A4
číslo edície	2018-02	dátum	2019

7a



návrh



hranica lokality záberu



poradové číslo lokality záberu


schválené OZ dňa:
č. uznesenia:
č. VZN:

PhDr. Mgr. Peter Bendík
starosta obce

obsah výkresu **PERSPEKTÍVNE POUŽITIE PP
NA NEPOĽNOHOSPODÁRSKE ÚČELY** mierka **1:2 000**

názov dokumentácie **lokality C,D**

Zmeny a doplnky č.2 ÚPN-O VLKOVÁ



architektonické štúdio

ADM

Číslo licencie 11

04031 Šušter

tel.: 048 22223

www.adm.sk

adm@adm.sk

hlavný inžinier / autor

Ing. arch. Dušan Marek

číslo výkresu:

zodpovedný projektant

Ing. arch. Dušan Marek

výpracoval:

Ing. arch. Jánovi Marek, Ing. Alžbeta Mareková

úroveň projektu:

ÚPD

formát

A4

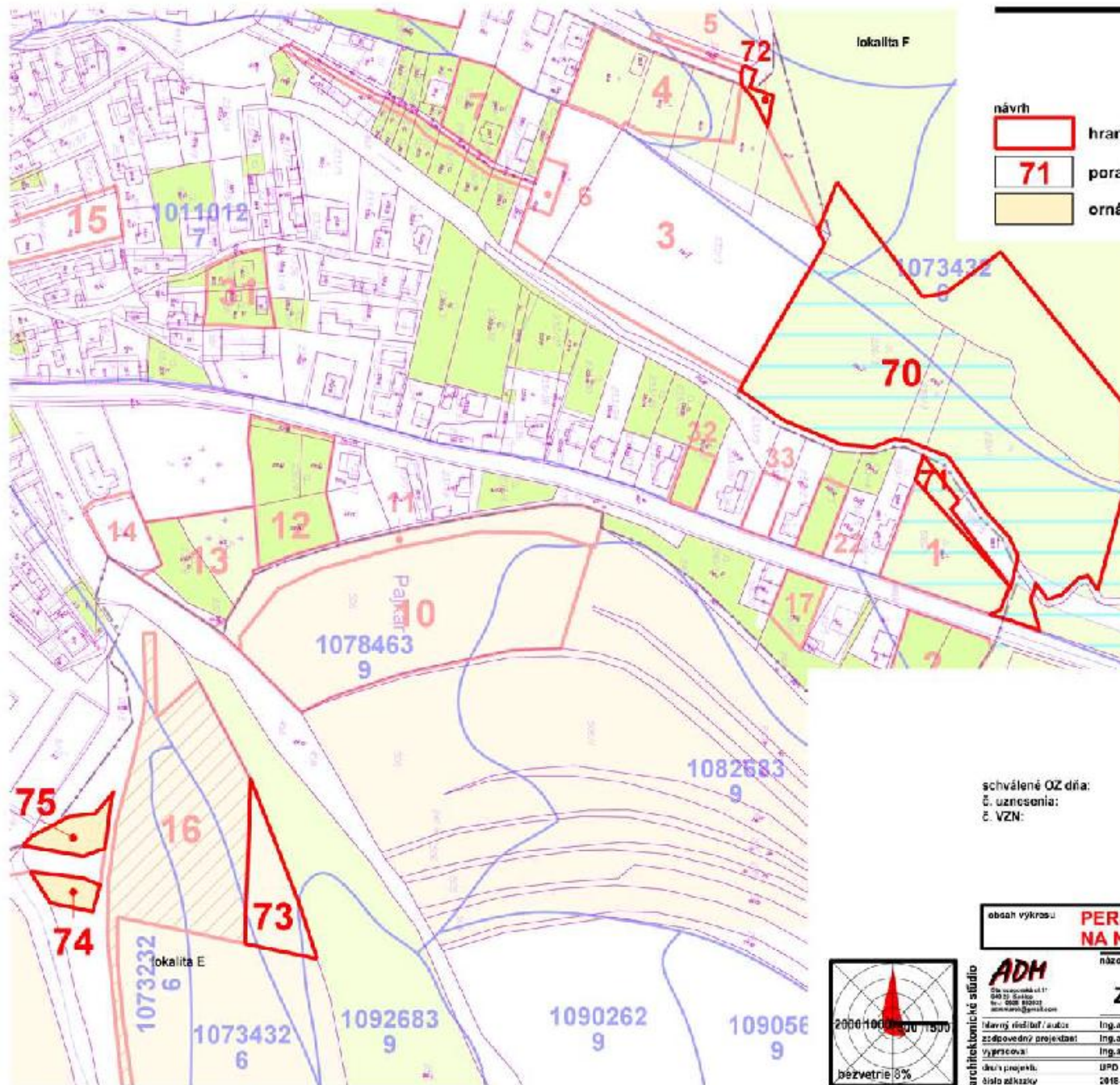
číslo zázky:

2018-02

dátum

2019

7b



- návrh
- hranica lokality záberu
 - 71 poradové číslo lokality záberu
 - orná pôda

schválené OZ dňa:
 č. uznesenia:
 č. VZN:

PhDr. Mgr. Peter Bendík
 starosta obce

obsah výkresu	PERSPEKTÍVNE POUŽITIE PP NA NEPOĽNOHOSPODÁRSKE ÚČELY	mierka	1:2 000
---------------	---	--------	----------------

názov dokumentácie		lokality A,B	
Zmeny a doplnky č.2 ÚPN-O VLKOVÁ			
číslo výkresu:			
7c			
architektonické štúdio	ADM <small>Číslo licencie: 117 04031, Gábor M. 046 50293 www.adm.sk</small>	hlavný inžinier / autor	Ing. arch. Dušan Marek
		zodpovedný projektant	Ing. arch. Dušan Marek
		výpracoval	Ing. arch. Jánko Marek, Ing. Alžbeta Mareková
		úroveň projektu	ÚPD
		formát	A4
		číslo zákazky	2018-02
		dátum	2019





návrh

hranica lokality záberu

68 poradové číslo lokality záberu

schválené OZ dňa:
č. uznesenia:
č. VZN:

PhDr. Mgr. Peter Bendik
starosta obce

obsah výkresu: **PERSPEKTÍVNE POUŽITIE PP NA NEPOLNOHOSPODÁRSKE ÚČELY** mlieka: **1:2 000**



architektonické štúdio

ADM

Strojárska ul.11
800 77, Bratislava
tel.: 0044 204912
www.admprojekt.com

Hlavný riaditeľ/autor
zodpovedný projektant
vypovedzať
druh projektu
číslo zákazky

názov dokumentácie

Zmeny a doplnky č.2 ÚPN-O VLKOVÁ

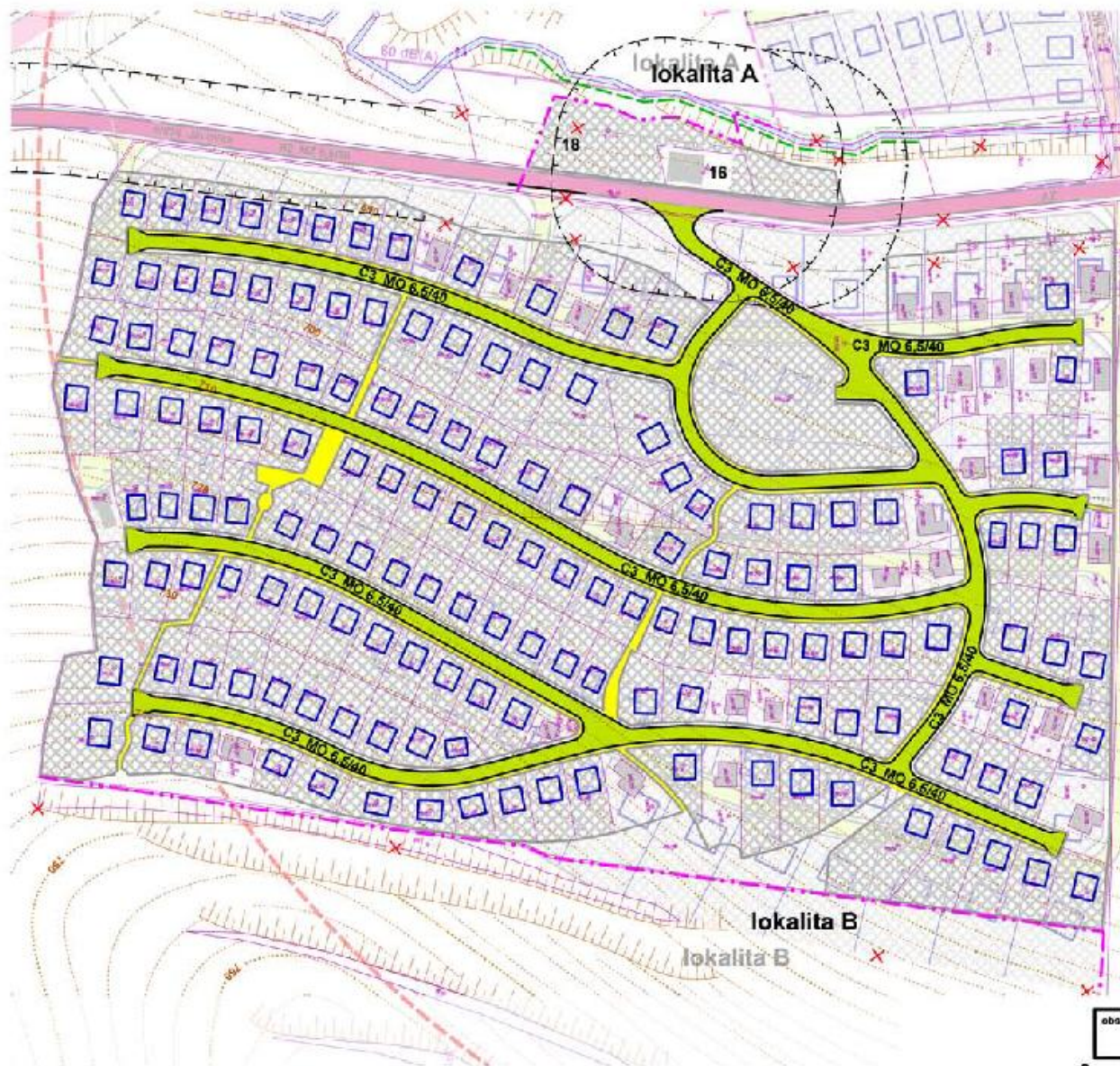
Ing.arch. Dušan Marek
Ing.arch. Dušan Marek
Ing.arch. Jánus Marek, Ing. Alžbeta Marekova
ÚPD
5018-02

lokality G,H

číslo výkresu

7d

formát: A4
dátum: 2019



stav	návrh	
		hranica zastavaného územia sídla
		navrhovaná hranica zastavaného územia sídla na zrušenie
		ochranné pásmo
		zrušené ochranné pásmo
		plochy zástavby
		obslužná komunikácia funkčnej triedy C3 s kategóriou
		hlavné pešie trasy
		regulácia vodného toku

16-ČOV, 18-obecné kompostoviško
schválené OZ dňa:
č. uznesenia:
č. VZN:

PhDr. Mgr. Peter Bendik
starosta obce

oblast výkresu: **VEREJNÉ DOPRAVNÉ VYBAVENIE** mierka: **1:2 000**

název dokumentácie: **lokality A,B**
Zmeny a doplnky č.2 ÚPN-O VLKOVIA

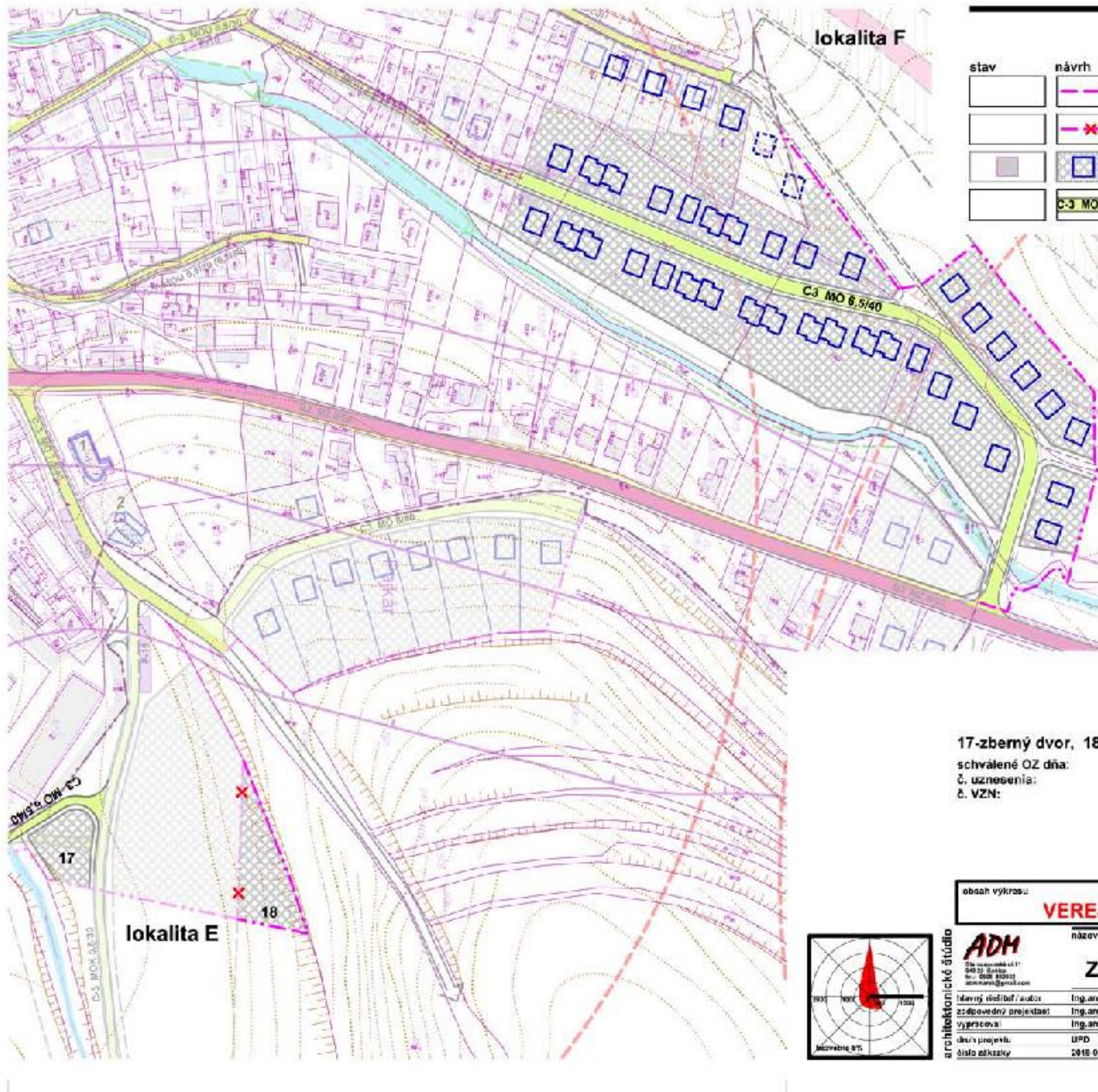


architektonické štúdio

ADH
Slovenská ul. 11
840 33, Košice
tel.: 050 55999
www.adh.sk

hlavný inžinier / autor:	Ing. arch. Dušan Marek	číslo výkresu:	
zodpovedný projektant:	Ing. arch. Dušan Marek		
výpracoval:	Ing. arch. Janka Marek, Ing. Alžbeta Mareková		
úroveň projektu:	ÚPD	formát:	A4
číslo zadania:	2018-02	dátum:	2019

8a




stav	návrh	
		hranica zastavaného územia sídla
		hranica zastavaného územia sídla na zrušenie
		plochy zástavby
		obslužná komunikácia funkčnej triedy C3 s kategóriou

17-zbmný dvor, 18-obecné kompostovisko
 schválené OZ dňa:
 č. uznesenia:
 č. VZN:

PhDr. Mgr. Peter Bendík
 starosta obce

obsah výkresu	VEREJNÉ DOPRAVNÉ VYBAVENIE	mierka	1:2 000
---------------	-----------------------------------	--------	----------------



architektonické štúdio



hlavný inžinier / autor
 zodpovedný projektant
 výkresová
 úprava projektov
 číslo zákazky

názov dokumentácie

Zmeny a doplnky č.2 ÚPN-O VLKOVÁ

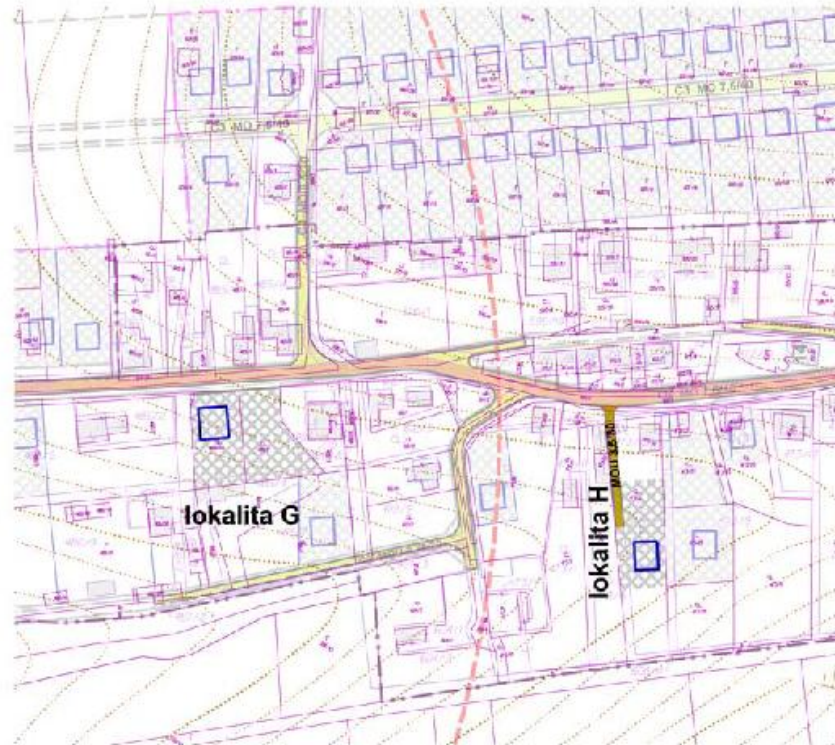
Ing.arch. Dušan Marek
 Ing.arch. Dušan Marek
 Ing.arch. Jozef Marek, Ing. Alibeta Mareková
 ÚPD
 2018 02

lokality E,F

číslo výkresu

8c

formát
 A4
 2x4
 2019

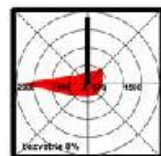


stav	návrh	
		plochy zástavby
		účelová komunikácia s kategóriou MOU 3,5/30

schválené OZ dňa:
 č. uznesenia:
 č. VZN:

PhDr. Mgr. Peter Bendik
 starosta obce

obsah výkresu	VEREJNÉ DOPRAVNÉ VYBAVENIE	mierka
		1:2 000



architektonické štúdio

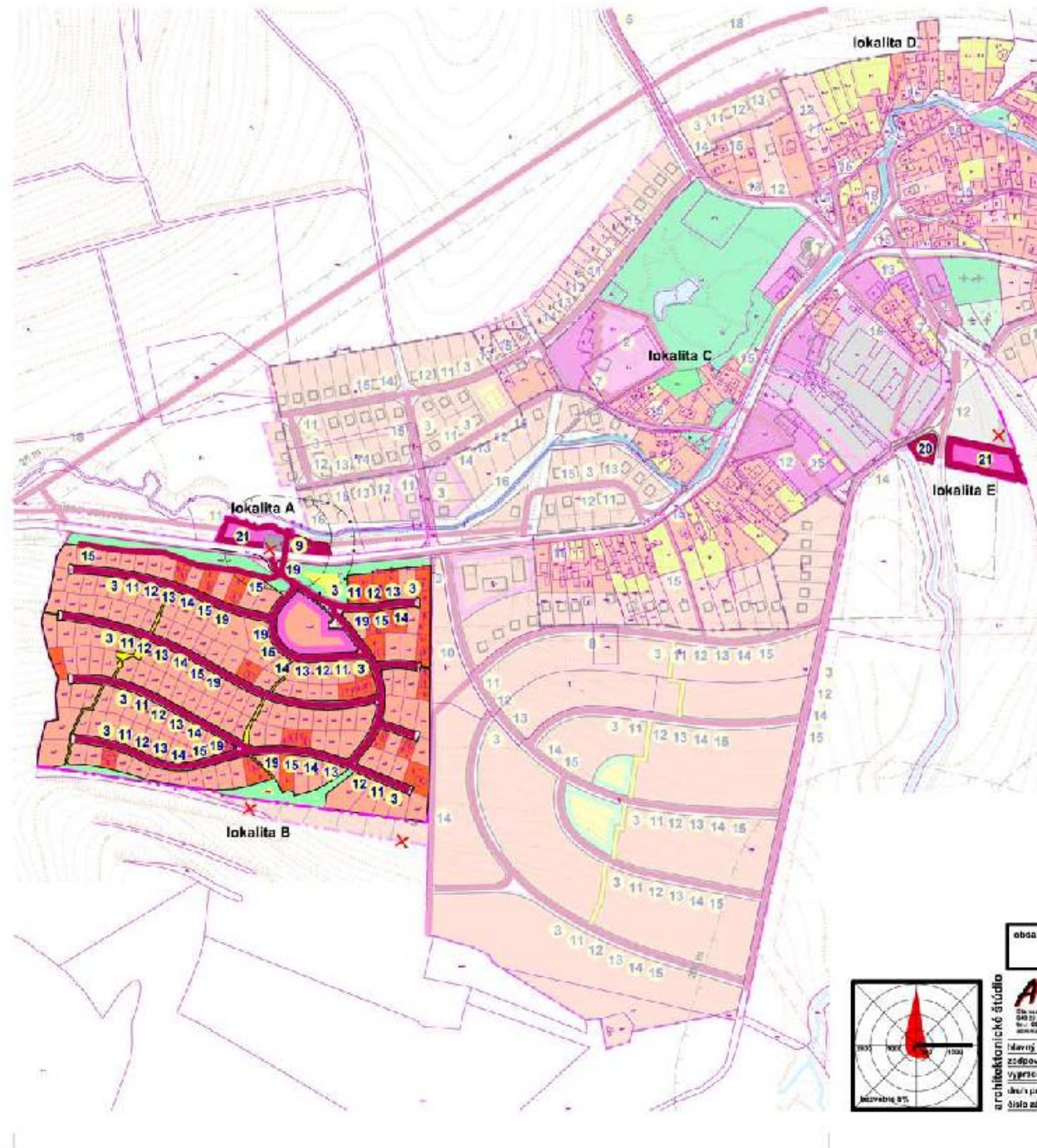


názov dokumentácie

lokality G,H
Zmeny a doplnky č.2 ÚPN-O VLKOVÁ

hlavný riadiťel/faktor	Ing.arch. Dušan Marek	štáto výkresu
zodpovedný projektant	Ing.arch. Dušan Marek	
vypozoval	Ing.arch. Jánec Marek, Ing. Alžbeta Marešová	
drah: projektu	ÚPC	formát
číslo zakázky	5018-02	A4
	listov	2013

8d



stav	návrh	
[solid line]	[dashed line]	hranica zastavaného územia
[dashed line]	[dashed line with X]	navrhovaná hranica zastavaného územia na zrušenie
[double line]	[double line]	cestné komunikácie
[dashed line]	[dashed line]	ochranné pásmo ČOV

Funkčné záväzné regulatívy:

[orange]	[orange]	obytné územie
[pink]	[pink]	polyfunkčné plochy občianskej vybavenosti a obytného územia
[yellow]	[yellow]	polyfunkčné plochy verejnej zelene a športu
[grey]	[grey]	územie výroby a skladového hospodárstva a zariadení technickej infraštruktúry
[green]	[green]	plochy verejnej zelene

Priestorové záväzné regulatívy:

[dashed line]	[dashed line]	hranica funkčnej plochy zástavby
---------------	---------------	----------------------------------

Verejnoprospešné stavby:

[pink]	[pink]	plochy zástavby
[red]	[red]	trasa stavieb dopravy a technickej infraštruktúry
[yellow]	[yellow]	17 poradové číslo VPS


- 3 - obslužné komunikácie v navrhovaných okrskoch
- 9 - zariadenia ČOV
- 11 - elektro rozvody
- 12 - plynové rozvody
- 13 - telekomunikačné zariadenia a rozvody
- 14 - zásobné a rozvodné vodovodné potrubie
- 15 - splaškové kanalizačné potrubie
- 19 - dažďové kanalizačné potrubie
- 20 - zborný dvor
- 21 - obecné kompostovište

schválené OZ dňa:
č. uznesenia:
č. VZN:

PhDr. Mgr. Peter Bendík
starosta obce

obsah výkresu:	SCHÉMA FUNKČNÝCH REGULATÍV A VEREJNOPROSPEŠNÝCH STAVIEB	škála: 1:5 000
----------------	--	--------------------------

názov dokumentácie:	lokality A,B,C,D,E
Zmeny a doplnky č.2 ÚPN-O VLKOVÁ	



ADH
architektonické štúdio
Slovenská 11
040 01 Sereď
IČO: 48023023
ad@adhs.sk

hlavný rieditel / autor:	Ing. arch. Dušan Marek	číslo výkresu:	
zodpovedný projektant:	Ing. arch. Dušan Marek		
výpracoval:	Ing. arch. Jozef Marek, Ing. Alžbeta Mareková		
ústa projekt.:	UPD	formát:	A4
číslo zákazky:	2016 02	dát. m:	2019

9a



- návrh
- hranica zastavaného územia
 - cestné komunikácie

Funkčné záväzné regulatívy:
 obytné územie

Priestorové záväzné regulatívy:
 hranica funkčnej plochy zástavby

Verejnoprospešné stavby:
 trasa stavieb dopravy a technickej infraštruktúry
 poradové číslo VPS

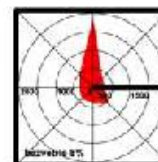
- 3 - obslužné komunikácie v navrhovaných okrskoch
- 11 - elektro rozvody
- 12 - plynové rozvody
- 13 - telekomunikačné zariadenia a rozvody
- 14 - zásobné a rozvodné vodovodné potrubie
- 15 - splaškové kanalizačné potrubie
- 19 - dažďové kanalizačné potrubie

schválené OZ dňa:
 č. uznesenia:
 č. VZN:

PhDr. Mgr. Peter Bendík
 starosta obce

obsah výkresu	SCHÉMA FUNKČNÝCH REGULATÍVOV A VEREJNOPROSPEŠNÝCH STAVIEB	mierka	1:5 000
---------------	--	--------	----------------

názov dokumentácie **lokality F,G,H**
Zmeny a doplnky č.2 ÚPN-O VLKOVÁ

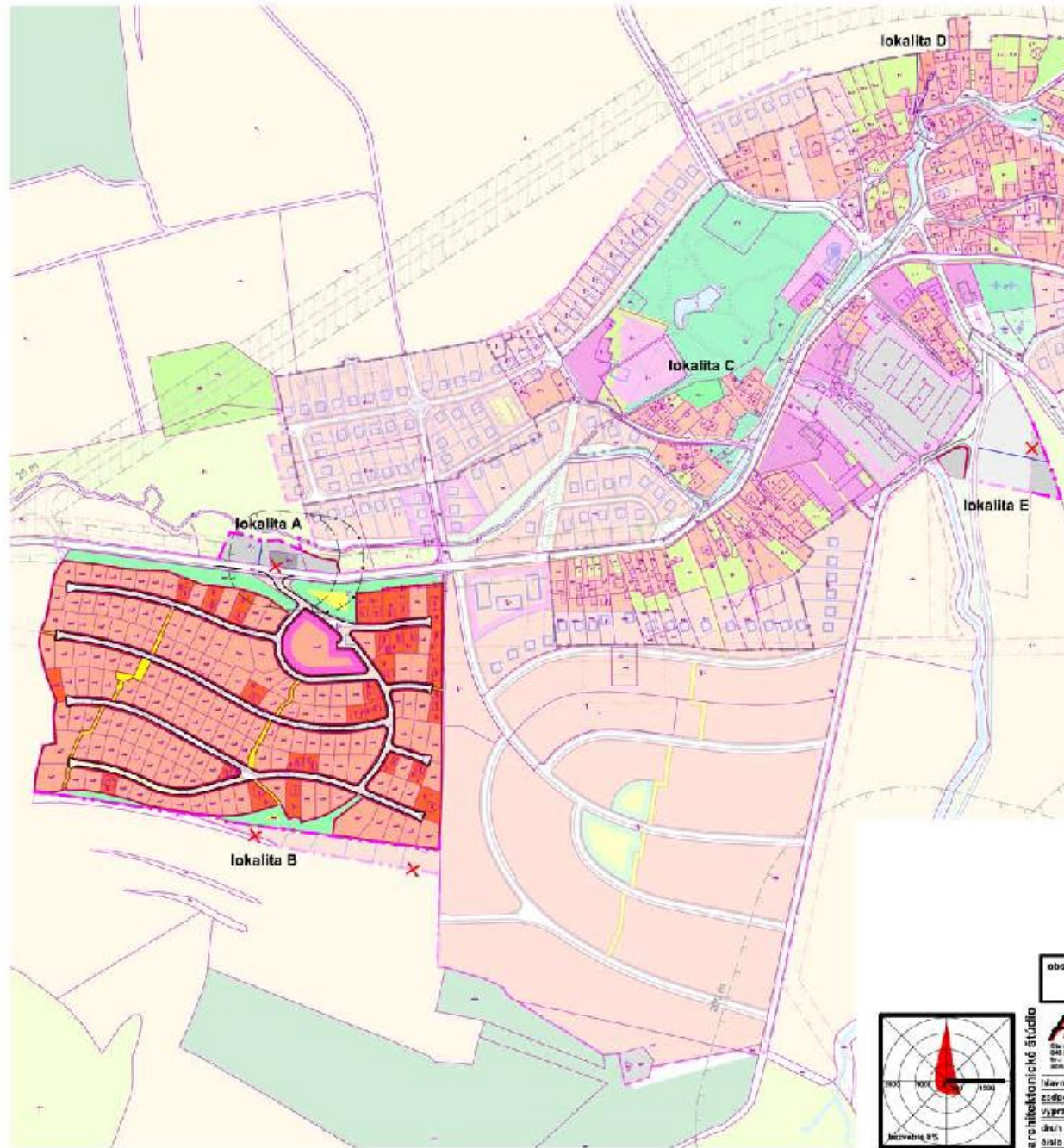


architektonické štúdio



hlavný inžinier / autor	Ing.arch. Dušan Marek	číslo výkresu	
zodpovedný projektant	Ing.arch. Dušan Marek		
vyrábca	Ing.arch. János Marek, Ing. Albeta Mareková		
úroveň projektu	UPD	formát	A4
číslo zákazky	2018-02	dátum	2019

9b



stav	návrh	
		hranica zastavaného územia sídla
		navrhovaná hranica zastavaného územia na zrušenie
		hranica funkčnej plochy zástavby
		ochranné pásmo ČOV
		obytné územie
		polyfunkčné plochy občianskej vybavenosti a obytného územia
		polyfunkčné plochy verejnej zelene a športu
		územie výroby a skladového hospodárstva a zariadení technickej infraštruktúry
		plochy verejnej zelene
		cestné komunikácie
		hlavné pešie trasy

schválené OZ dňa:
č. uznesenia:
č. VZN:

PhDr. Mgr. Peter Bendík
starosta obce

obsah výkresu:	KOMPLEXNÝ URBANISTICKÝ NÁVRH KATASTRÁLNEHO ÚZEMIA	škála: 1:5 000
----------------	--	--------------------------

názov dokumentácie

lokality A,B,C,D,E

Zmeny a doplnky č.2 ÚPN-O VLKOVÁ



architektonické štúdio

ADH

Okružná 411
040 01 Sereď
IČO: 48023023
ad@adhs.com

hlavný rieditel / autor:	Ing.arch. Dušan Marek	číslo výkresu:	
zodpovedný projektant:	Ing.arch. Dušan Marek		
vyrábca:	Ing.arch. Jozef Marek, Ing. Alžbeta Mareková		
úroveň projektu:	ÚPD	formát:	A4
číslo zákazky:	2016 02	dátum:	2019

10a




- návrh
- hranica zastavaného územia sídla
 - hranica funkčnej plochy zástavby
 - obytné územie
 - cestné komunikácie
 - účelové komunikácie

schválené OZ dňa:
č. uznesenia:
č. VZN:

PhDr. Mgr. Peter Bendik
starosta obce

obsah výkresu: **KOMPLEXNÝ URBANISTICKÝ
NÁVRH KATASTRÁLNEHO ÚZEMIA** mierka: **1:5 000**

názov dokumentácie: **lokality F,G,H
Zmeny a doplnky č.2 ÚPN-O VLKOVÁ**



architektonické štúdio
ADH
Chybovská 11
840 35 Bratislava
tel.: 022 58202
ad@adstudio.com

hlavný inžinier / autor:	Ing. arch. Dušan Marek	číslo výkresu:
zodpovedný projektant:	Ing. arch. Dušan Marek	
výrobca:	Ing. arch. Jozef Marek, Ing. Alžbeta Mareková	
úroveň projektu:	ÚPD	formát: A4
číslo zákazky:	2016 02	dátum: 2019

10b