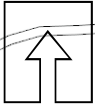




Vymedzenie hranice stavebnej uzávery Vlková

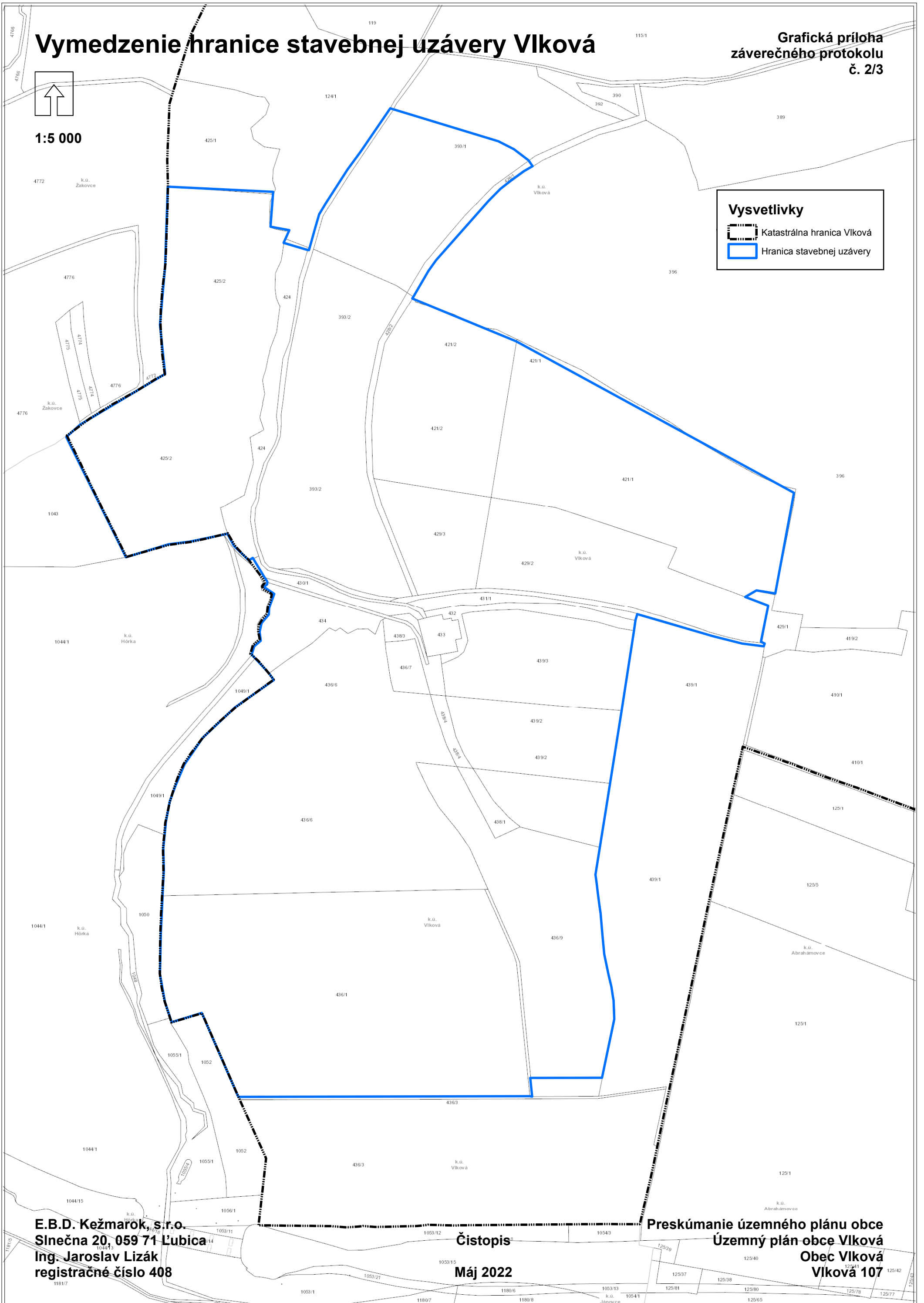
Grafická príloha
záverečného protokolu
č. 2/3



1:5 000

Vysvetlivky

-  Katastrálna hranica Vlková
-  Hranica stavebnej uzávery



E.B.D. Kežmarok, s.r.o.
Slnečná 20, 059 71 Ľubica
Ing. Jaroslav Lizák
registračné číslo 408

Čistopis
Máj 2022

Preskúmanie územného plánu obce
Územný plán obce Vlková
Obec Vlková
Vlková 107